

MAPA DO CELÓW PROJEKTOWYCH SKALA 1:500

Miasto: Zielona Góra

Jednostka ewidencyjna: 086201_1 m. Zielona Góra

Nr identyfikatora obrębu: 086201_1.0017

Obiekt : ul. Podgórna 9b działka nr 128/5

Opracowano na podstawie mapy zasadniczej w skali 1:500 sekcja 5.167.25.18.3.1

Pomiar uzupełniający wykonano 25 lutego 2014r.

Granice na mapie - prawne.

Układ współrzędnych : "2000/15" Poziom odniesienia Kronsztadt 86.

Mapa została wykonana bez badania obciążeń służebnościami gruntowymi.

Nie wyklucza się występowania na określonym obszarze innych elementów podziemnego uzbrojenia terenu niż te, które są uwidocznione na danej mapie w zakresie aktualizacji.

Zakres aktualizacji zaznaczony linią przerywaną.

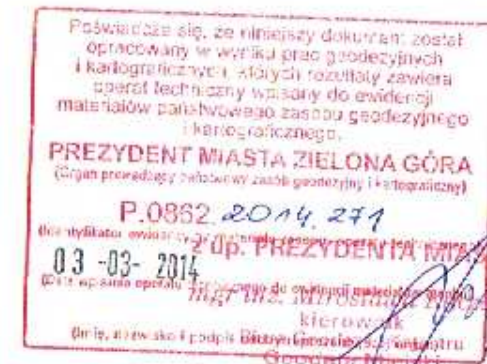
Id. zgłoszenia DR-GE.6640.160.2014.PC

Wykonawca roboty:

„GEOPARTNER” Usługi Geodezyjne



Elżbieta Lubirska-Malejko nr upr. 19906

Data opracowania mapy: 05.03.2014r.



„GEOPARTNER”
USŁUGI GEODEZYJNE
mgr inż. E. Lubirska-Malejko
tel. 0 505 560 930
ul. Rajską 1A/2 65-747 Zielona Góra
Elżbieta Lubirska-Malejko
geodeta upoważniony
upr. nr 19906

LEGENDA:

1	Istniejący budynek NFZ			
	Istniejące wejścia do budynku			
	PRACOWNIA PROJEKTOWA "ARANŻ-BUD" dr inż. Eryk DAYEH ul. Piotra Skargi 3/1, 65-416 Zielona Góra tel/fax 68 47 74 330/31, 601 - 837 - 843			
NAZWA OPRACOWANIA:	Projekt budowlany wymiany drzwi wewnętrznych w budynku LOW NFZ w Zielonej Górze			SKALA: 1:500
ADRES:	ul. Podgórna 9b, 65-057 Zielona Góra, działka nr 128/5			DATA 05.2019
INWESTOR:	Lubuski Oddział Wojewódzki Narodowego Funduszu Zdrowia ul.Podgórna 9b, 65-057 Zielona Góra			
TYTUŁ RYSUNKU:	MAPA SYTUACYJNA			
AUTOR-GŁÓWNY PROJEKTANT:	dr inż. Eryk Dayeh, specjalność konstrukcyjno-budowlana		56/94/GW	
OPRACOWAŁA:	mgr inż. arch Karin Dayeh			
BRANŻA:	ARCHITEKTURA		NR RYS.	P - 1